

БАЯНЗҮРХ ДҮҮРГИЙН СТАТИСТИКИЙН ХЭЛТЭС

# ӨРХ, ХҮН АМЫН АМЬДАРЧ БУЙ ОРЧИН НӨХЦӨЛ



УЛААНБААТАР ХОТ  
2016 ОН

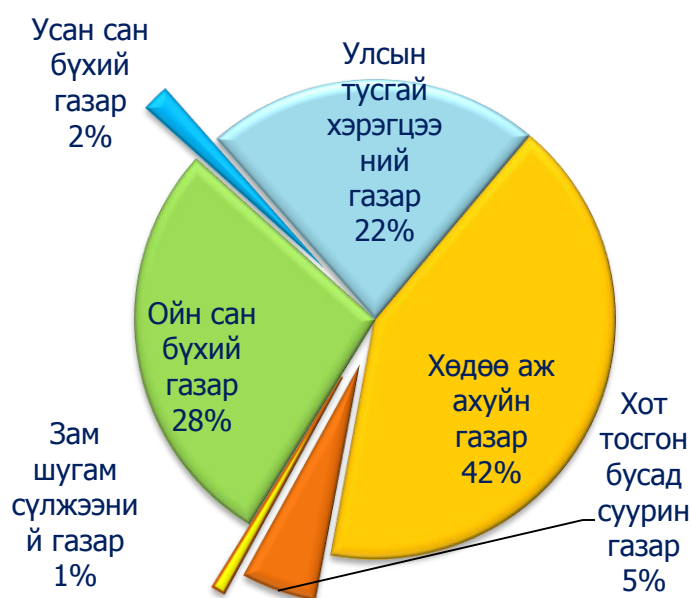
Нэг. НУТАГ ДЭВСГЭР, ЗАСАГ ЗАХИРГААНЫ НЭГЖ



Баянзүрх дүүрэг 124.4 мянган га газар нутагтай, Богд хан уулын Бага энгэр, Богино Хүрхрээ, Чулуут, Бумбат8 Залаат, Төр хурахын ам, Хар усан тохой зэрэг ан амьтан, цэцэг жимс, ой мод, рашаан ус, эмийн ургамал бүхий үзэсгэлэнт сайхан байгальтай юм. Гоёмсог барилга, өргөн гудамж, зам талбай, гүүр, хөшөө дурсгал бүхий хотын шинжийг агуулсны сацуу уул толгод, ой хөвч, тал хээрийг багтаасан үзэсгэлэнт

байгаль бүхий Нийслэл хотын хамгийн том дүүрэг юм. Тус дүүрэг нь 28 хороо, 93.0 мянган өрхийн 320.8 мянган хүн амтай.

Зураг1. Газрын нэгдмэл сан, 2015 он



Газрын нэгдмэл сан нь шинэчлэн найруулсан Монгол Улсын газрын тухай хуулийн 10 дугаар зүйлд заасны дагуу үндсэн 6 санд хуваагдаж байна.

Нийслэлийн Баянзүрх дүүргийн газрын нэгдсэн сан нь 124412 га байна.

Үүнээс: Хөдөө аж ахуйн газар 52022.1 га буюу 42.0 хувь, хот тосгон бусад суурин газар 6249.8 га буюу 5 хувь, зам шугам сүлжээний газар 1026.7 га буюу 1 хувь, ойн сан бүхий газар

34691 га буюу 28 хувь, усан сан бүхий газар 2315.9 га буюу 2 хувь, улсын тусгай хэрэгцээний газар 28106.5 га буюу 22 хувийг тус тус эзэлж байна.

Нийслэлийн хүн амын 94.9 хувь нь төвийн 6 дүүрэгтээ амьдарч байгаагийн хамгийн их буюу 23.9 хувь нь тус дүүрэгт амьдарч байна. Баянзүрх дүүргийн 5 дугаар хороонд 20959 хүн оршин сууж байгаа бөгөөд энэ нь Нийслэл хотын хамгийн их хүн ам төвлөрсөн хороо байна. 2012 онд тус дүүргийн 1 га нутаг дэвсгэрт 2.3 буюу 1 км<sup>2</sup> нутаг дэвсгэрт 232 хүн оршин сууж байсан бол жилээс жилд хүн амын нягтрал нэмэгдсээр 2015 онд 1 га нутаг дэвсгэрт 2.5 буюу 1 км<sup>2</sup> нутаг дэвсгэрт 258 хүн оршин сууж байна.

Хүн амын амьдарч буй орчин нөхцөл

Хүснэгт 1. Суурин хүн амын тоо, хүн амын нягтрал, хороогоор, 2012-2015 он

Хороо	Газар нутгийн хэмжээ /га/	Хүн амын тоо				Хүн амын нягтрал, нэг га-д			
		2012	2013	2014	2015	2012	2013	2014	2015
<b>1</b>	58.08	5948	7188	7663	7446	102.4	123.8	131.9	128.2
<b>2</b>	258.00	10799	10864	11180	11070	41.9	42.1	43.3	42.9
<b>3</b>	32.14	5604	5842	5933	5954	174.4	181.8	184.6	185.3
<b>4</b>	155.53	14287	15640	15730	16311	91.9	100.6	101.1	104.9
<b>5</b>	310.00	17505	17817	18834	20959	56.5	57.5	60.8	67.6
<b>6</b>	27.40	9614	9673	11076	10282	350.9	353.0	404.2	375.3
<b>7</b>	168.62	7191	7122	6340	5969	42.6	42.2	37.6	35.4
<b>8</b>	208.93	14534	14693	14750	16655	69.6	70.3	70.6	79.7
<b>9</b>	840.37	12312	12134	13416	13766	14.7	14.4	16.0	16.4
<b>10</b>	668.50	7429	7325	7375	7431	11.1	11.0	11.0	11.1
<b>11</b>	36314.00	5950	6113	7034	7333	0.2	0.2	0.2	0.2
<b>12</b>	232.00	14751	14415	14173	14153	63.6	62.1	61.1	61.0
<b>13</b>	101.96	8542	8790	9134	9496	83.8	86.2	89.6	93.1
<b>14</b>	147.88	12075	12209	12633	13573	81.7	82.6	85.4	91.8
<b>15</b>	16.39	6805	6653	6915	7078	415.2	405.9	421.9	431.8
<b>16</b>	90.72	17541	17749	15779	16418	193.4	195.6	173.9	181.0
<b>17</b>	134.63	11748	11308	11025	10839	87.3	84.0	81.9	80.5
<b>18</b>	312.20	10368	10542	11037	11469	33.2	33.8	35.4	36.7
<b>19</b>	228.70	10602	10831	11296	11559	46.4	47.4	49.4	50.5
<b>20</b>	76697.85	6476	6388	6915	8189	0.1	0.1	0.1	0.1
<b>21</b>	1058.00	10829	10877	10983	11326	10.2	10.3	10.4	10.7
<b>22</b>	338.98	14831	14442	12971	13772	43.8	42.6	38.3	40.6
<b>23</b>	2538.00	13934	14358	15184	15703	5.5	5.7	6.0	6.2
<b>24</b>	216.38	10167	10179	9455	9428	47.0	47.0	43.7	43.6
<b>25</b>	40.40	8073	10357	11848	11480	199.8	256.4	293.3	284.2
<b>26</b>	1640.00	5880	7819	8214	11223	3.6	4.8	5.0	6.8
<b>27</b>	210.00	14934	15675	13570	13006	71.1	74.6	64.6	61.9
<b>28</b>	1366.50	6179	7320	8209	8964	4.5	5.4	6.0	6.6
<b>Дүн</b>	<b>124412</b>	<b>294908</b>	<b>304323</b>	<b>308672</b>	<b>320852</b>	<b>2.3</b>	<b>2.4</b>	<b>2.4</b>	<b>2.5</b>

Хоёр. ОРОН СУУЦНЫ НӨХЦӨЛ

2015 оны жилийн эцсийн байлаар дүүргийн нийт өрхийн 41.3 хувь нь орон сууцны хороололд үлдсэн 58.7 хувь нь гэр хороололд амьдарч байна. Мөн 38154 буюу 40.9 хувь нь нийтийн орон сууцанд, 604 буюу 0.6 хувь нь бие даасан тохилог сууцанд, 25396 буюу 27.3 хувь нь сууцны тусдаа байшинд, 28901 буюу 31.0 хувь нь монгол гэрт амьдарч байгаа бол үлдсэн 42 буюу 0.2 орон гэргүй тэнэмэл амьдарлаар амьдарч байна.

Хүснэгт 2. Өрхийн орон сууцны нөхцөлийн судалгаа, 2010-2015 он

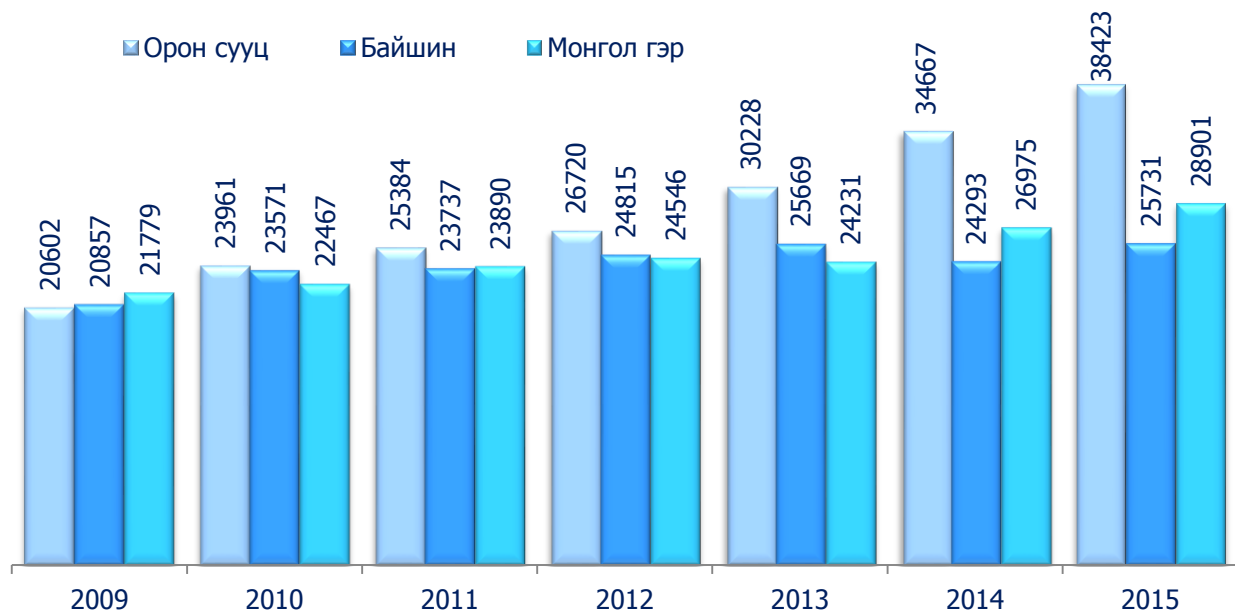
	2010	2011	2012	2013	2014	2015
<b>Нийт өрхийн тоо</b>	70063	73056	76126	80170	85973	93097
Орон сууцны хорооллын өрхийн тоо	25395	26729	30236	34731	30236	38438
• Нийтийн орон сууц	25198	26527	30028	34619	30028	38154
• Тусдаа тохилог орон сууц	186	193	200	99	200	269
• Орон гэргүй	11	9	8	13	8	15
Гэр хорооллын өрхийн тоо	47661	49397	49934	51242	49934	54659
• Тохилог орон сууц	582	579	583	496	583	335
• Байшин	23155	24236	25086	24269	25086	25396
• Монгол гэр	23890	24546	24231	26452	24231	28901
• Орон гэргүй	34	36	34	25	34	27
<b>Орон сууцны хороололд амьдарч буй өрхийн эзлэх хувь</b>	34.2	34.8	35.1	37.7	40.4	41.3
<b>Гэр хороололд амьдарч буй өрхийн эзлэх хувь</b>	65.8	65.2	64.9	62.3	59.6	58.7

Зураг 2. Дүүргийн өрх, хороололор 2009-2015 он

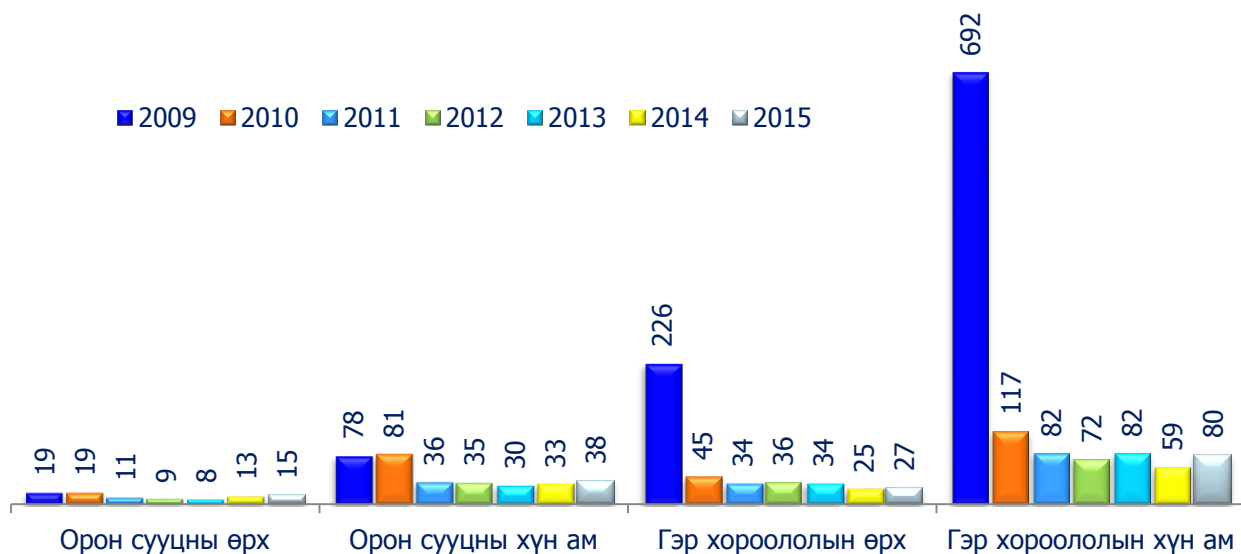


Сүүлийн жилүүдэд орон сууцны барилгууд нэмэгдэж жил ирэх тусам орон сууцны хороололын өрх, хүн амын тоо нэмэгдсэн хэдий ч нийслэл хот руу чиглэсэн шилжилт хөдөлгөөнөөс шууд шалтгаалж гэр хороололын өрх, хүн амын тоо буурахгүй хэвээр байна.

Зураг 3. Дүүргийн өрх, сууцны төрлөөр, 2009-2015 он



2015 оны байдлаар нийт өрхийн 0.04 хувь буюу өрхийн 118 хүн орон гэргүйн улмаас урц овоохой, шатны хонгил зэрэг зориулалтын бус сууцанд амьдарч байна. Зураг 4. Орон гэргүй өрх, хүн ам, оршин суугаа хорооллоор 2009-2015 он



Хүн амын амьдарч буй орчин нөхцөл

Хүснэгт 3. Байшин хороололд амьдардаг өрх, хүн амын тоо 2015 он

Баг хорооны дугаар	Байшин хорооллын							
	Өрхийн тоо	Хүн амын тоо	Нийтийн орон сууц		Сууцны тусдаа байшин		Орон гэргүй	
			Өрхийн тоо	Хүн амын тоо	Өрхийн тоо	Хүн амын тоо	Өрхийн тоо	Хүн амын тоо
<b>1-р хороо</b>	2047	7655	2037	7619	10	36	0	0
<b>2-р хороо</b>	552	1929	552	1929	0	0	0	0
<b>3-р хороо</b>	1618	5933	1618	5933	0	0	0	0
<b>4-р хороо</b>	3221	11036	3136	10663	82	365	3	8
<b>5-р хороо</b>	1676	7591	1658	7533	18	58	0	0
<b>6-р хороо</b>	2258	11076	2258	11076	0	0	0	0
<b>7-р хороо</b>	1784	6340	1772	6280	12	60	0	0
<b>8-р хороо</b>	1463	5073	1463	5073	0	0	0	0
<b>9-р хороо</b>	0	0	0	0	0	0	0	0
<b>10-р хороо</b>	292	1271	292	1271	0	0	0	0
<b>11-р хороо</b>	263	609	263	609	0	0	0	0
<b>12-р хороо</b>	0	0	0	0	0	0	0	0
<b>13-р хороо</b>	435	1495	435	1495	0	0	0	0
<b>14-р хороо</b>	2409	8190	2398	8160	3	12	8	18
<b>15-р хороо</b>	1877	6915	1877	6915	0	0	0	0
<b>16-р хороо</b>	3459	14491	3449	14443	8	41	2	7
<b>17-р хороо</b>	137	553	137	553	0	0	0	0
<b>18-р хороо</b>	3060	11037	3058	11028	2	9	0	0
<b>19-р хороо</b>	716	1933	716	1933	0	0	0	0
<b>20-р хороо</b>	0	0	0	0	0	0	0	0
<b>21-р хороо</b>	0	0	0	0	0	0	0	0
<b>22-р хороо</b>	641	2034	641	2034	0	0	0	0
<b>23-р хороо</b>	0	0	0	0	0	0	0	0
<b>24-р хороо</b>	0	0	0	0	0	0	0	0
<b>25-р хороо</b>	3873	11712	3844	11627	29	85	0	0
<b>26-р хороо</b>	2899	8214	2899	8214	0	0	0	0
<b>27-р хороо</b>	0	0	0	0	0	0	0	0
<b>28-р хороо</b>	0	0	0	0	0	0	0	0
<b>Дүүргийн дүн</b>	<b>34680</b>	<b>125087</b>	<b>34503</b>	<b>124388</b>	<b>164</b>	<b>666</b>	<b>13</b>	<b>33</b>

## Хүн амын амьдарч буй орчин нөхцөл

Хүснэгт 4. Гэр хороололд амьдардаг өрх, хүн амын тоо, 2015 он

Баг хорооны дугаар	Гэр хорооллын									
	Өрхийн тоо	Хүн амын тоо	Сууцны тусдаа байшин		Байшинд амьдардаг		Гэрт амьдардаг		Орон гэргүй	
			Өрхийн тоо	Хүн амын тоо	Өрхийн тоо	Хүн амын тоо	Өрхийн тоо	Хүн амын тоо	Өрхийн тоо	Хүн амын тоо
<b>1-р хороо</b>	2	8	0	0	0	0	2	8	0	0
<b>2-р хороо</b>	2441	9251	91	331	927	4162	1420	4755	3	3
<b>3-р хороо</b>	0	0	0	0	0	0	0	0	0	0
<b>4-р хороо</b>	1194	4694	12	38	357	1470	823	3181	2	5
<b>5-р хороо</b>	3814	11243	91	247	1199	4500	2524	6496		
<b>6-р хороо</b>	0	0	0	0	0	0	0	0	0	0
<b>7-р хороо</b>	0	0	0	0	0	0	0	0	0	0
<b>8-р хороо</b>	2691	9677	152	430	1308	4869	1231	4378	0	0
<b>9-р хороо</b>	3656	13416	0	0	1919	7432	1737	5984	0	0
<b>10-р хороо</b>	1522	6104	0	0	619	3467	903	2637	0	0
<b>11-р хороо</b>	2197	6425	0	0	1285	3627	912	2798	0	0
<b>12-р хороо</b>	3760	14173	0	0	2303	8456	1457	5717	0	0
<b>13-р хороо</b>	2085	7639	250	840	885	4803	950	1996	0	0
<b>14-р хороо</b>	1141	4443	0	0	444	1742	687	2667	10	34
<b>15-р хороо</b>	0	0	0	0	0	0	0	0	0	0
<b>16-р хороо</b>	358	1288	43	195	229	698	81	388	5	7
<b>17-р хороо</b>	2801	10472	0	0	1409	5035	1391	5436	1	1
<b>18-р хороо</b>	0	0	0	0	0	0	0	0	0	0
<b>19-р хороо</b>	2174	9363	0	0	1147	4857	1027	4506	0	0
<b>20-р хороо</b>	2579	6915	67	259	1021	2297	1491	4359	0	0
<b>21-р хороо</b>	2821	10983	0	0	1227	4185	1594	6798	0	0
<b>22-р хороо</b>	2939	10937	0	0	1469	5509	1470	5428	0	0
<b>23-р хороо</b>	4134	15184	0	0	2010	7211	2123	7972	1	1
<b>24-р хороо</b>	2755	9455	0	0	1304	4332	1451	5123	0	0
<b>25-р хороо</b>	39	136	6	25	0	0	33	111	0	0
<b>26-р хороо</b>	0	0	0	0	0	0	0	0	0	0
<b>27-р хороо</b>	3602	13570	0	0	1698	6647	1901	6915	3	8
<b>28-р хороо</b>	2588	8209	0	0	821	2545	1767	5664	0	0
<b>Дүүргийн дүн</b>	51293	183585	712	2365	23581	87844	26975	93317	25	59

АГУУЛГА

Нэр	Хуудас
Нэг. НУТАГ ДЭВСГЭР, ЗАСАГ ЗАХИРГААНЫ НЭГЖ	2
Хоёр. ОРОН СУУЦНЫ НӨХЦӨЛ	4



Нэгтгэн боловсруулсан мэргэжилтэн:

Б.Эрхэмбаяр

Хянасан хэлтсийн дарга:

Э.Энхтунгалаг

Цахим хаяг: [www.nso.mn](http://www.nso.mn)

[www.1212.mn](http://www.1212.mn)

[www.ubstat.mn](http://www.ubstat.mn)

E-mail: [bayanzurkh@nso.mn](mailto:bayanzurkh@nso.mn)

Утас: 267349, 261728, 261019